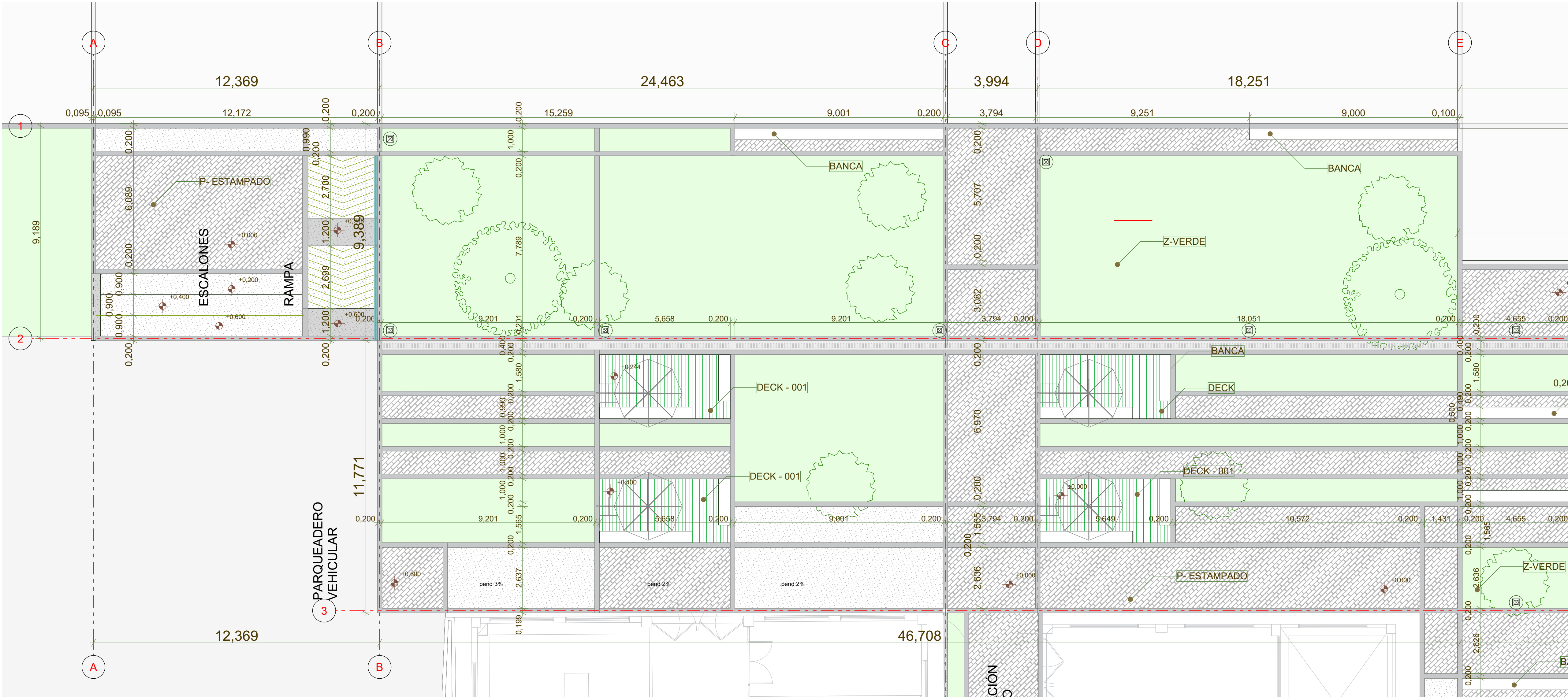
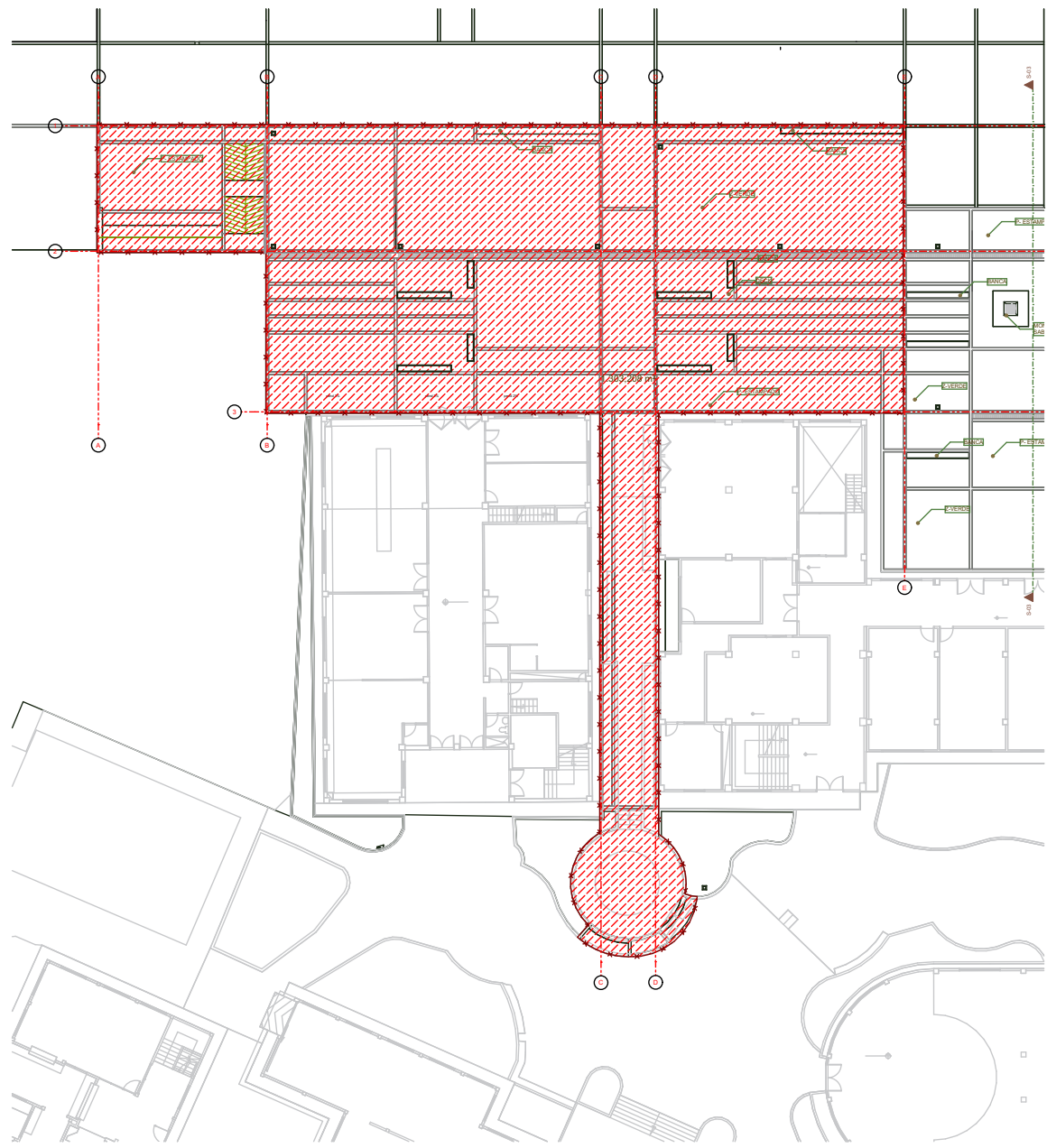


ZONA 1.1



0. AREA 1 INTERCONEXION 1:100



0. PISO AREAS 1 1:500

ÁREA APROX. DE INTERVENCION 1.303 M2

CONSISTE DE:

- 1- CONSTRUCCIÓN RAMPA, CAMBIO NIVEL PARQUEADERO.
- 2- CONSTRUCCION ESCALONES CAMBIO NIVEL PARQUEADERO
- 3- ADECUACIÓN URBANISMO, BANCAS, ZONA VERDE, BORDILLOS Y ANDENES.
- 4- ADECUACION SENDERO CONEXION MONUMENTO SABIO CALDAS.
- 5- DISPOSICIÓN DE VEGETACIÓN



Universidad Distrital
Francisco José de Caldas

OFICINA INFRAESTRUCTURA
Planimetría interconexión sede
Tecnológica - Ensueño

AÑO 2024

CONTIENE :PLANIMETRIA
ARQUITECTONICO
URBANISMO

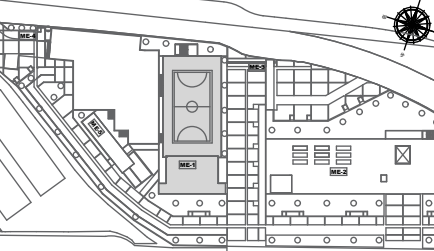
Dirección:

July Paola Aldana Barahona
Jefe Oficina Infraestructura

Reviso: Ing. Hector ortiz

Diseño: Arq. Julian Arana Rojas

LOCALIZACIÓN



OBSERVACIONES:

PROYECTO
INTERCONEXION SEDE
TECNOLÓGICA -
ENSUEÑO
ZONA 1.1

VERSION	FECHA
01	Fecha

ARCHIVO :
PLANIMETRIA EDF. INTERCONEXION

ESCALA:
1:100, 1:128,56, 1:250@2-2024

No. PLANO
3 / 6